

KARTTAMERKKEJÄ

- RAKENNUS, KATOS
- ASFALTTI, PIHAMAA
- HIEKKA, LAATOITUS
- NURMIKKO, ISTUTUS
- AVOIN MAASTO, PUOLIAVOIN
- KORKEUSKÄYRÄ, APUKÄYRÄ
- IRTOMAARINNE, UURRE
- SUPPA, MUURAHAIKESÄ
- MUURI, AITA, KORKEA AITA
- KIVI, LOUHIKKO, AVOKALLIO
- PIENI JYRKÄNNE
- TELINNE, KEINU, PYLVÄS
- POLKU, LEVEÄ POLKU
- FRISBEEGOLF-KORI
- HIDASTAVA MAASTO
- PUU, SUURI PUU
- MUISTOMERKKI
- SILTA
- SÄHKÖLINJA
- OJA, KAIVO

OPETUSKARTTA

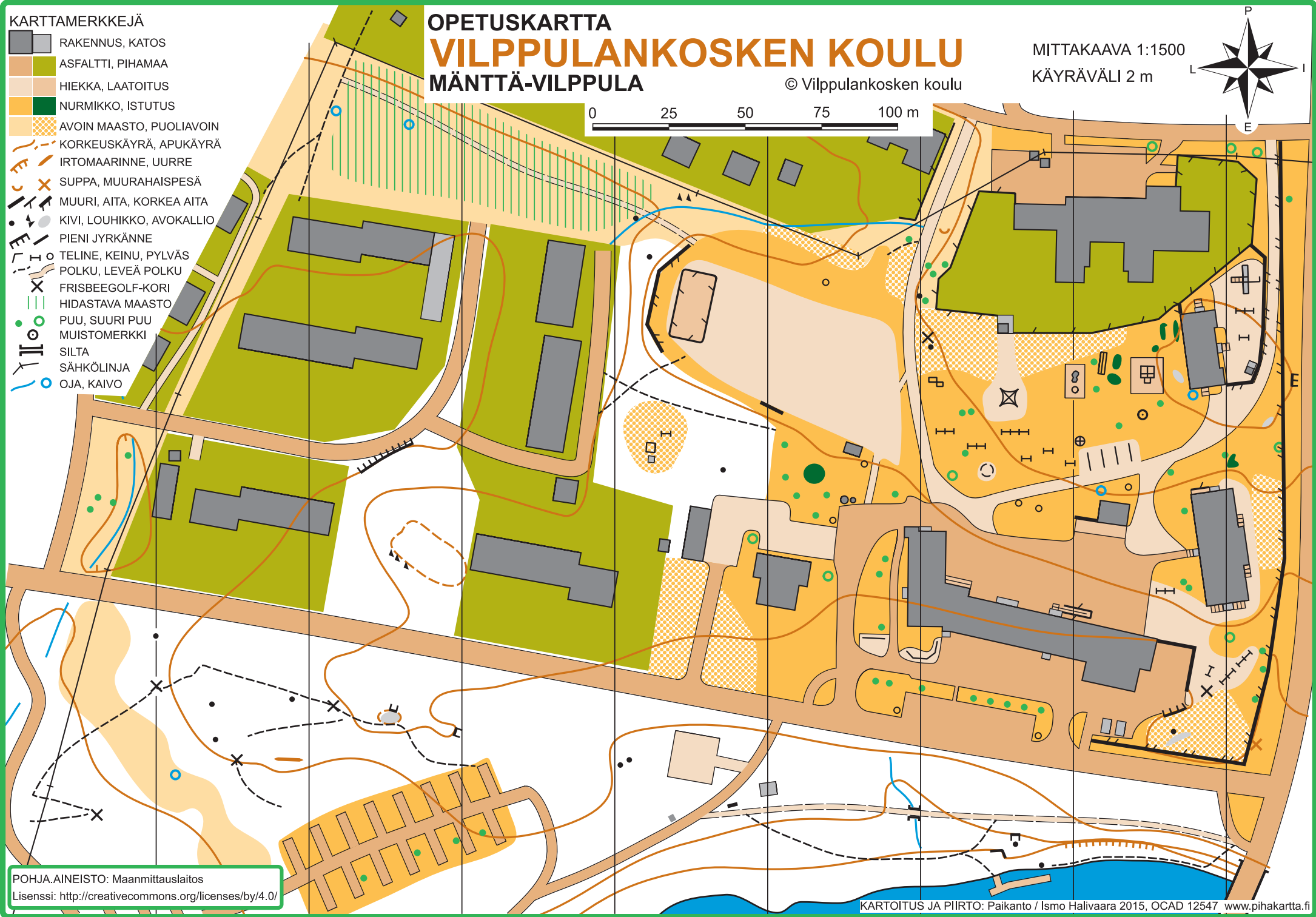
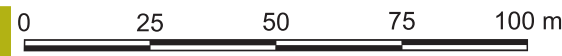
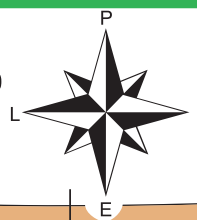
VILPPULANKOSKEN KOULU

MÄNTTÄ-VILPPULA

© Vilppulankosken koulu

MITTAKAAVA 1:1500

KÄYRÄVÄLI 2 m



POHJA.AINEISTO: Maanmittauslaitos
Lisenssi: <http://creativecommons.org/licenses/by/4.0/>