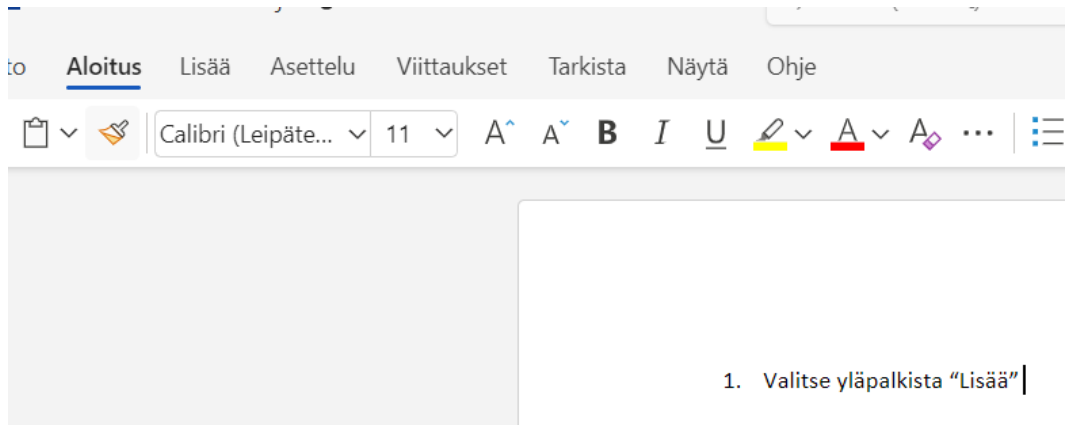
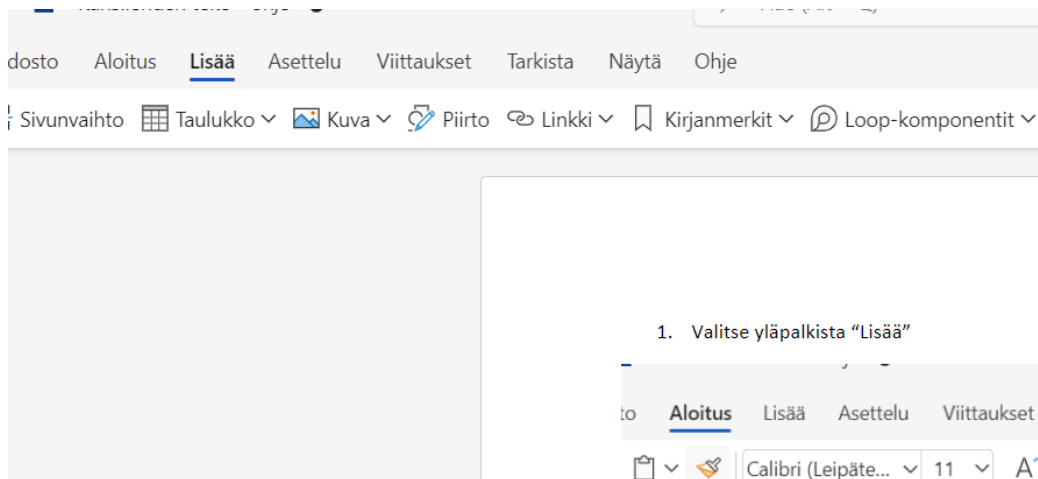


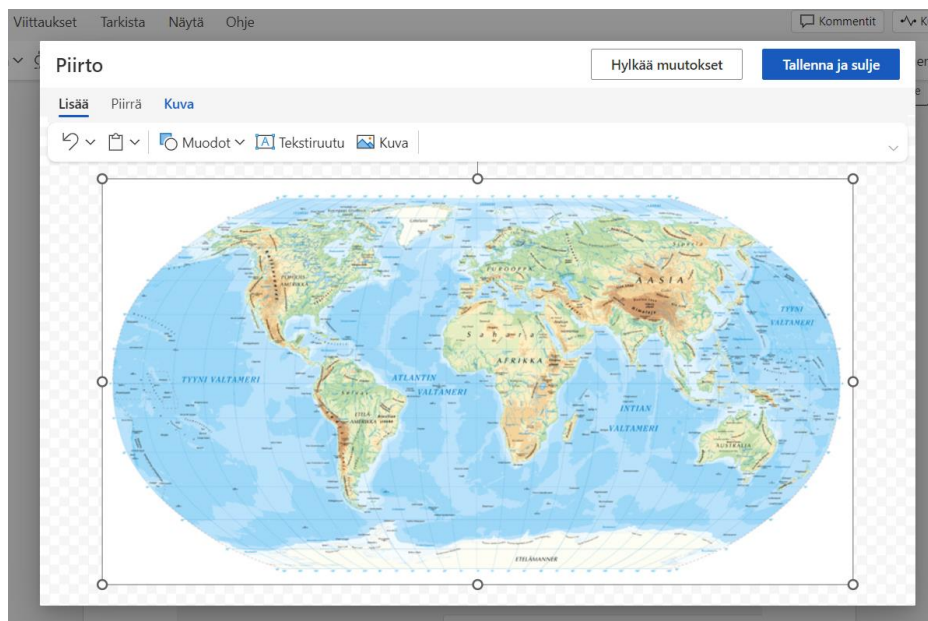
1. Tallenna PedaNetistä tai Google kuvahausta karttakuva
2. Mene Word tiedostoon. Laita hiiren osoitin kohtaan johon haluat kuvan.
3. Valitse yläpalkista "Lisää"



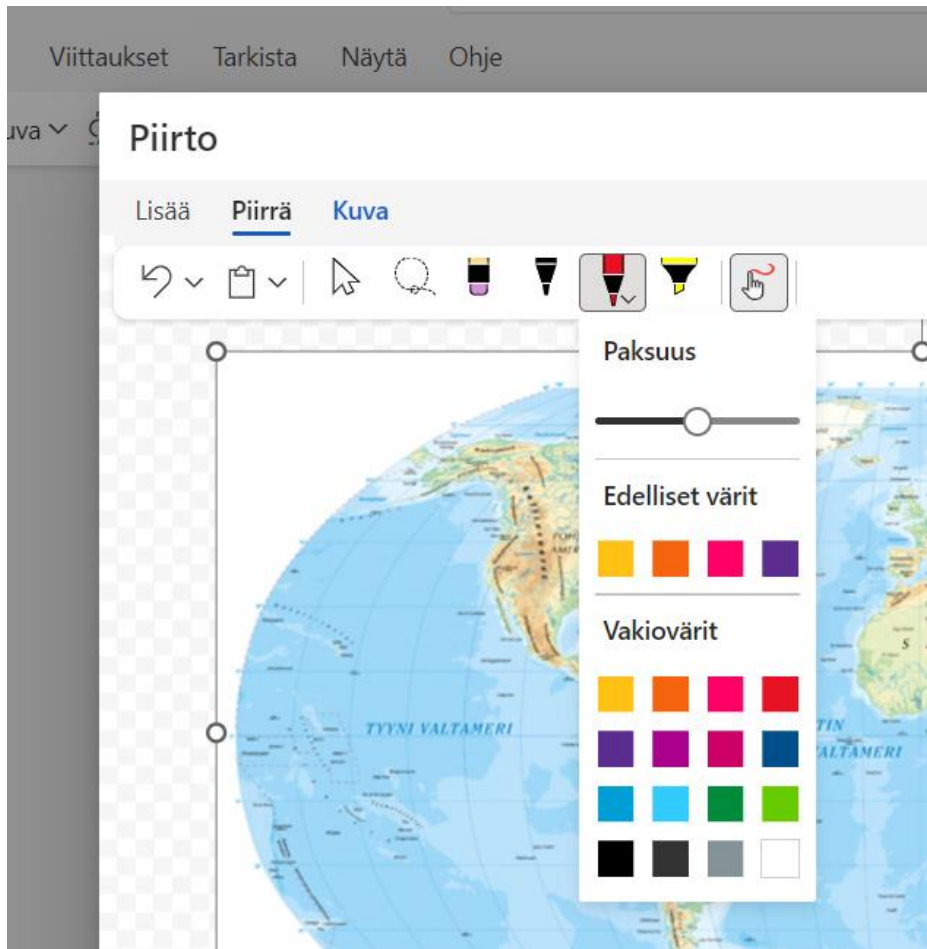
4. Valitse "Piirto"



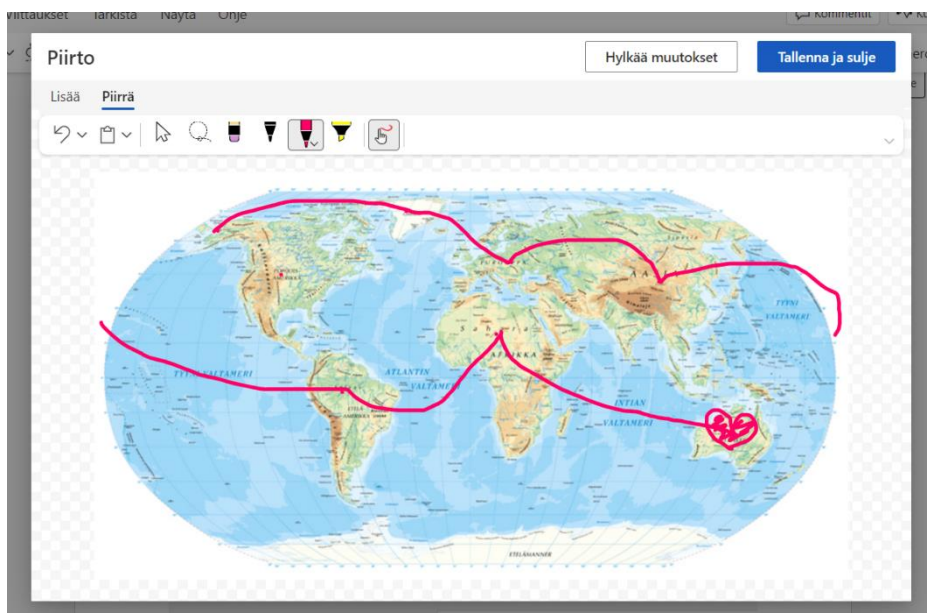
5. Valitse ensin "Kuva" ja valitse tallentamasi tiedosto. Sivun tulisi nyt näyttää tältä.



6. Valitse "Piirrä" ja punainen kynä, nyt voit valita kynän paksuuden ja värin.



7. Aloita piirtämällä ensin pisteet jokaisen valtion kohdalle. Sen jälkeen yhdistä viivat. Paina tallenna ja sulje.



8. Kansilehden tulisi näyttää tältä.

Maailmanympärysmatka

Jasmiina Turunen

9ABCD

Syksy 2023

