





MERKKIEN SELITE

-  Korkeuskäyrä, apukäyrä
-  Irtomaarinne, kuoppa
-  Pieni kumpare, pitkulainen kumpare
-  Pieni suppa, suppa
-  Jyrkänte
-  Kivi, suuri kivi
-  Louhikko, kivikko
-  Avokallio
-  Vesialue
-  Oja, pieni oja
-  Suo, soistuva maa
-  Kaivo, lähde
-  Avoin alue, hakkuu
-  Helppokulkuinen metsä
-  Tiheikkö
-  Kasvillisuusraja
-  Puu, kapea puu / pensas, juurakko
-  Polku, pieni polku
-  Silta, pieni silta
-  Sähkölinja
-  Muuri tai seinä, aita tai kaide
-  Rakennus, katos
-  Kielletty alue, pihamaa
-  Kovapintainen alue
-  Tie, katu
-  Portaat
-  Korkea torni, pieni torni
-  Rajapyykki tai patsas, ruokintateline
-  Valaisinpylväs, lipputanko
-  Voimisteluteline, frisbeekori

PIHAKARTTA

Koskenpään koulu

JÄMSÄ
MITTAKAAVA 1:1 000
KÄYRÄVÄLI 1 m
1 cm kartalla on 10 m maastossa