

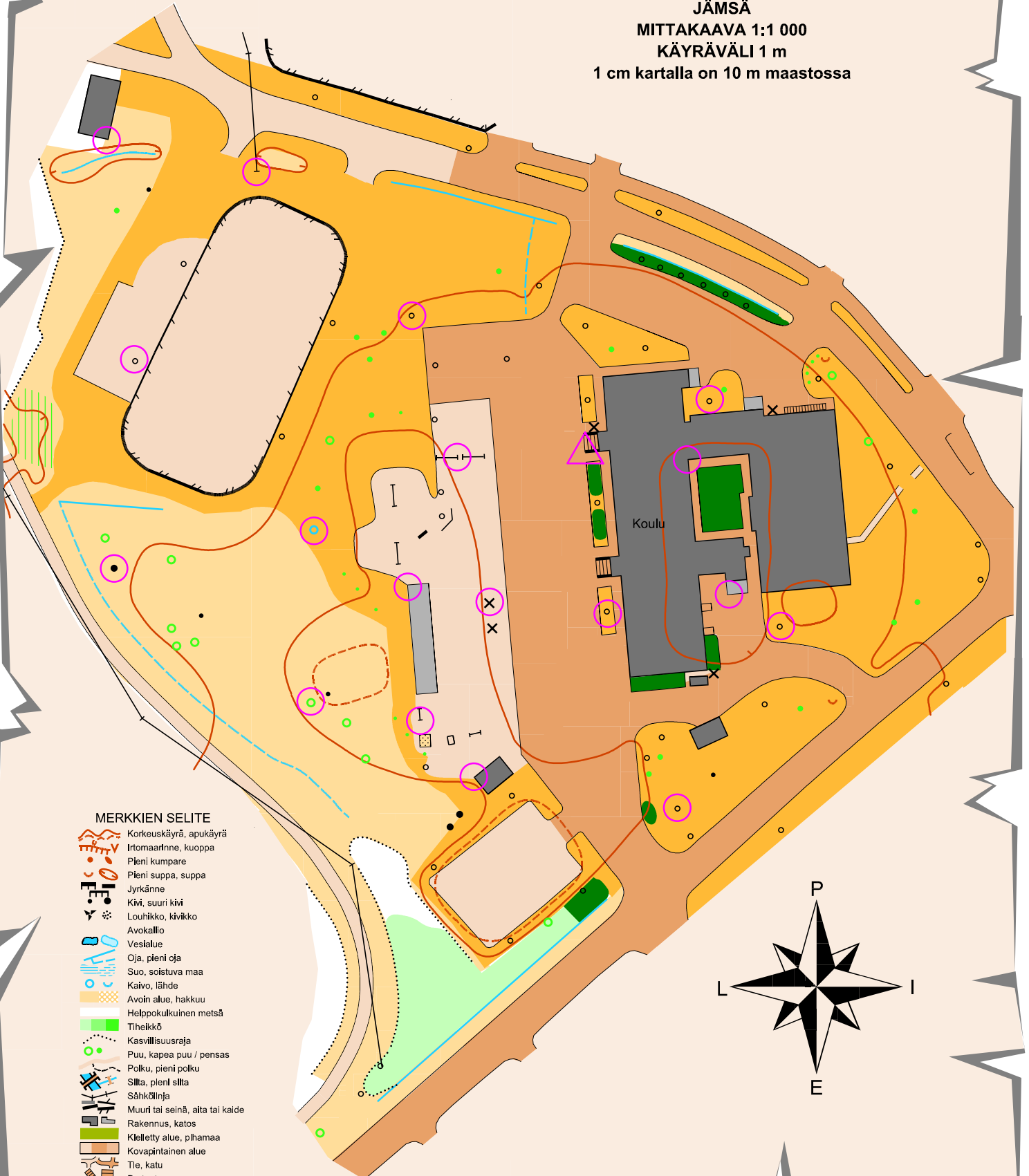
Kaipolan koulu

JÄMSÄ



















MITTAKAAVA 1:1 000

KÄYRÄVÄLI 1 m

1 cm kartalla on 10 m maastossa



MERKKIEN SELITE

-  Korkeuskäyrä, apukäyrä
-  Irtomaarfnne, kuoppa
-  Pieni kumpare
-  Pieni suppa, suppa
-  Jyrkäne
-  Kivi, suuri kivi
-  Louhikko, kivikko
-  Avokallio
-  Vesialue
-  Oja, pieni oja
-  Suo, soistuva maa
-  Kaivo, lähde
-  Avoin alue, hakkuu
-  Helppokulkuinen metsä
-  Tiheikkö
-  Kasvillisuusraja
-  Puu, kapea puu / pensas
-  Polku, pieni polku
- Silta, pieni silta
- Sähkölinja
- Muuri tai seinä, aita tai kaide
- Rakennus, katos
- Kjelletty alue, pihamaa
- Kovapintainen alue
- Tle, katu
- Portaati
- Rajapyykki tai patsas
- Valaisinylväs, ilpputanko

