KANGASLAMMIN PUISTON YMPÄRISTÖSUUNNITELMA

Meeri Käkelä
OAMK/Maisemasuunnittelun ko

3.4.2009

YLEISTÄ

- Puiston ala ilman lampea noin 19 ha
- Kangaslampi noin 12 ha
- Kivituhkakäytävä koko lammen ympäri
- Reitin varrella on pysähtymispaikkoja toimintoineen
- Myös hiihtoreitti lammen ympäri

KANGASLAMMIN PUISTON YMPÄRISTÖSUUNNITELMA

PYSÄHDYSPAIKAT

- sijaitsevat reitin varrella
- 9 kappaletta
  - osassa vain penkit
  - osassa kuntoiluvälineitä

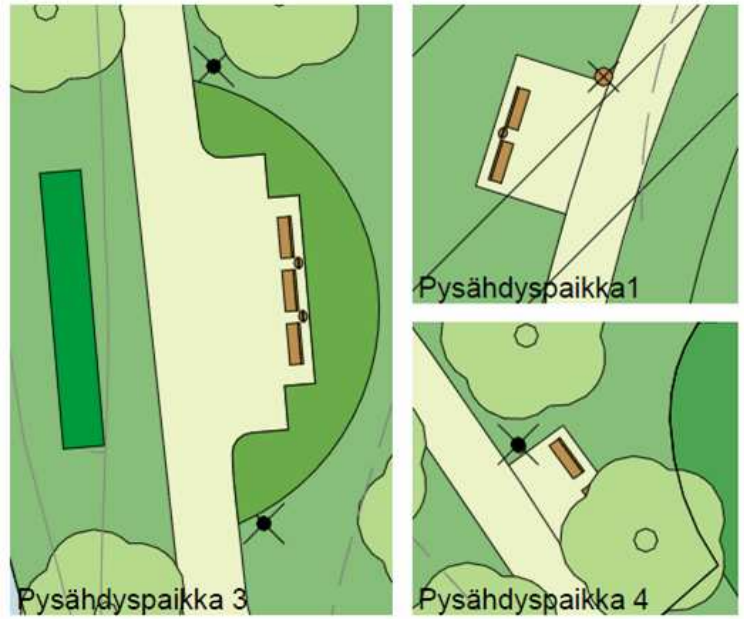



PYSÄHDYSPAIKAT

- Entinen leikkikenttä
- Keinut ja kuntoiluvälineitä sekä penkit



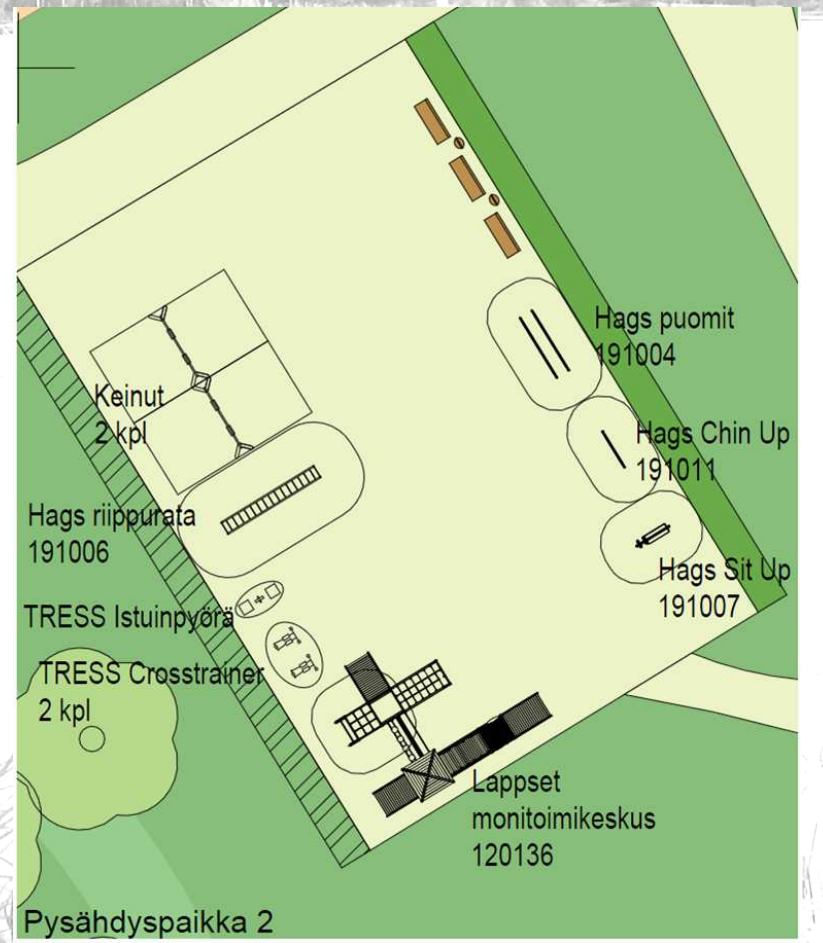

PYSÄHDYSPAIKAT

- Kuntoiluvälineitä käsien lihaksille, soutulaite sekä venytystä avustava väline
- Näkymä lammelle avattava

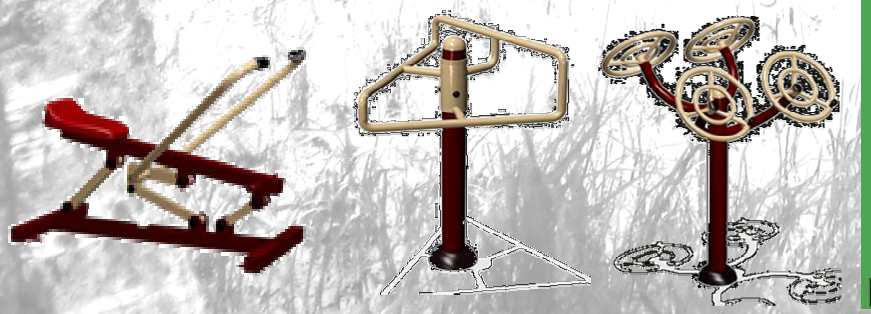

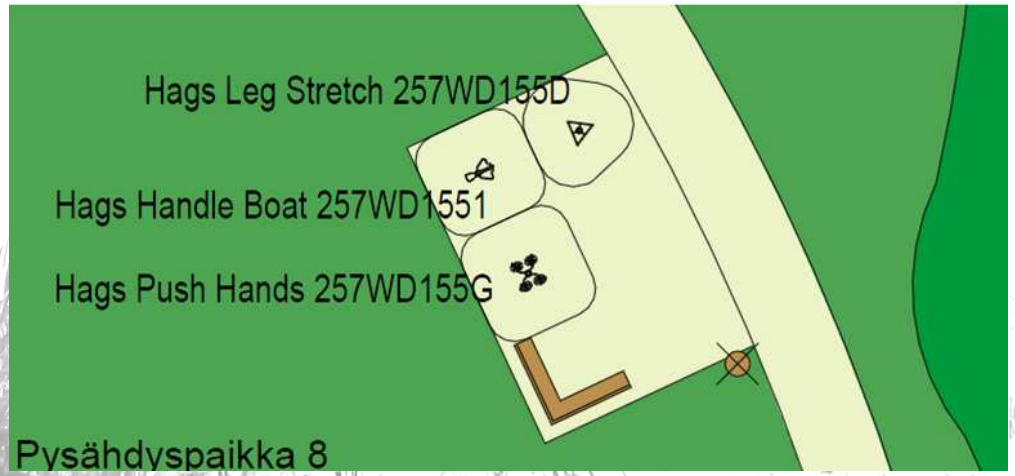

PYSÄHDYSPAIKAT

- Sijaitsee pelikenttien läheisyydessä
- Hyvät mahdollisuudet oleskeluun ja kuntoiluun erilaisten välineiden avulla
- Pensaat rajaavat aluetta

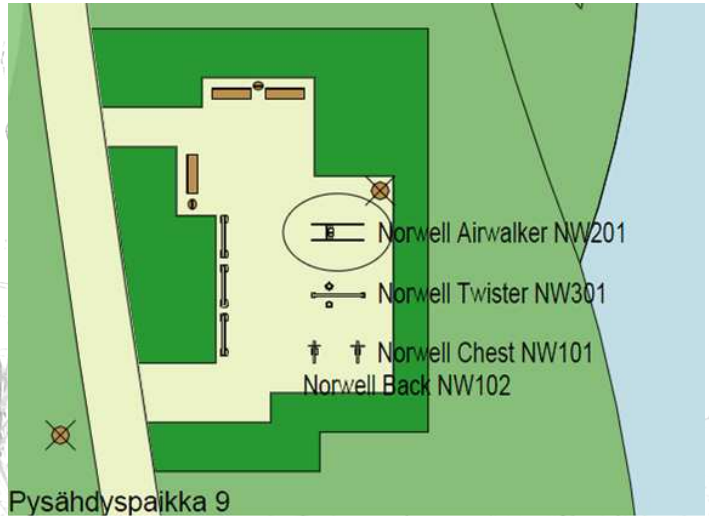

KANGASPARKKI

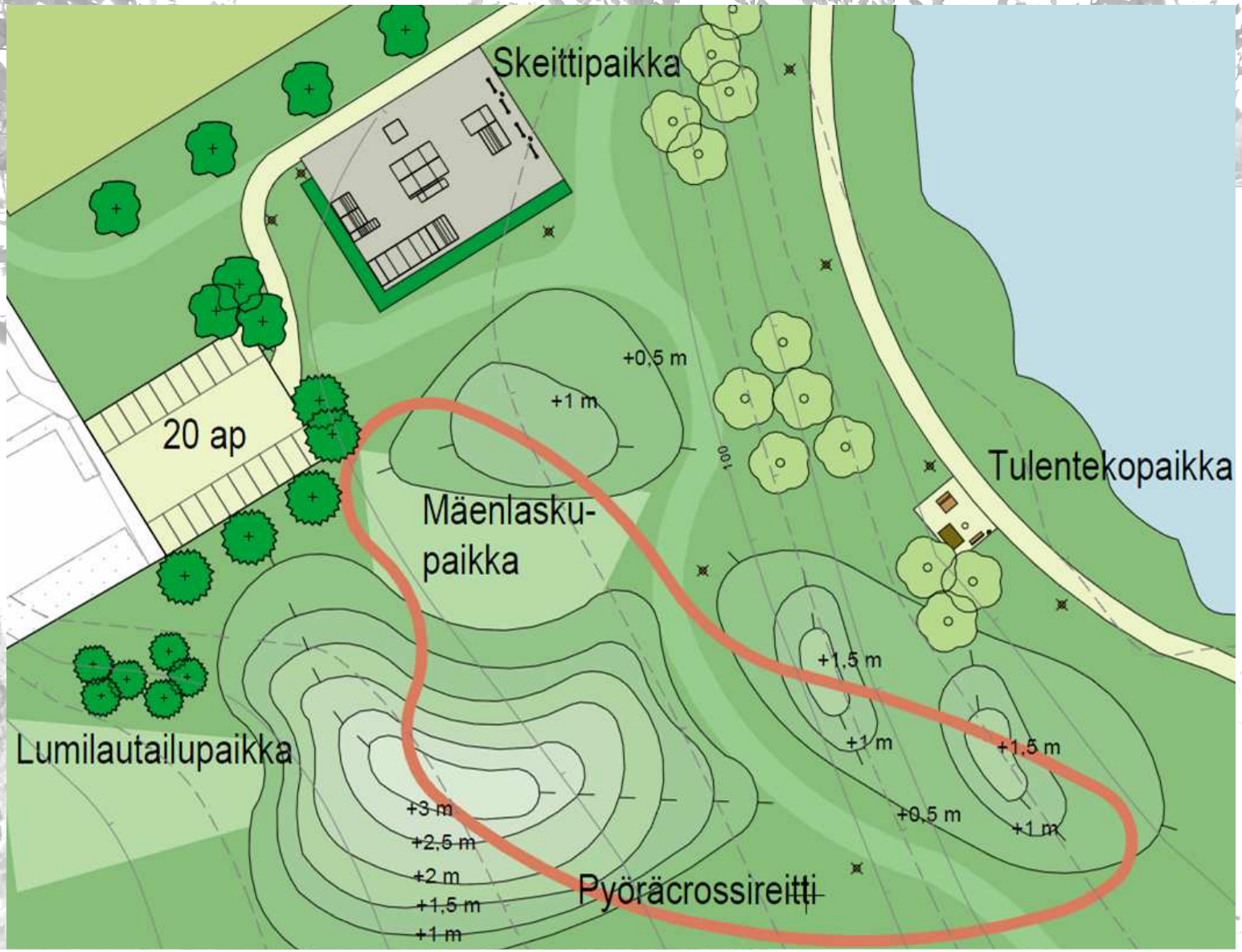

TULENTEKOPAIKKA

SKEITTIALUE

UIMARANTA

"Kukkula"
WC
Pöytäryhmä
Hiihtoreitti
Rantalentopallokenttä
Kivituhkakäytävä
Pukukopit 2 kpl
Hiekkaranta
Penkit ja roska-astia
Koirankieltokyltti
Istutettava
pensasryhmä

LASKEUTUSALTAAT

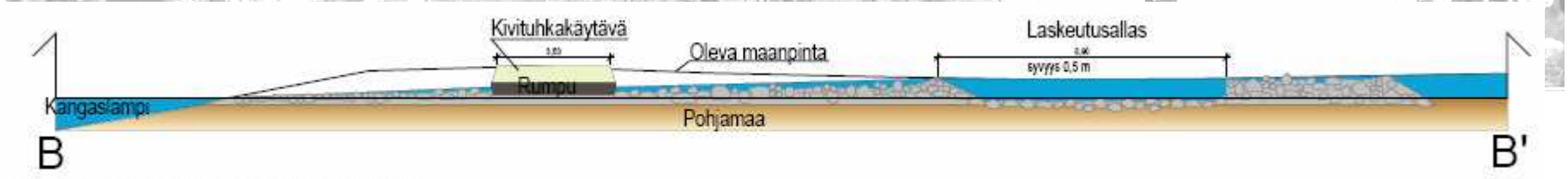

POIKKILEIKKAUS B-B' Mittakaava 1:100

HOITOLUOKITUS
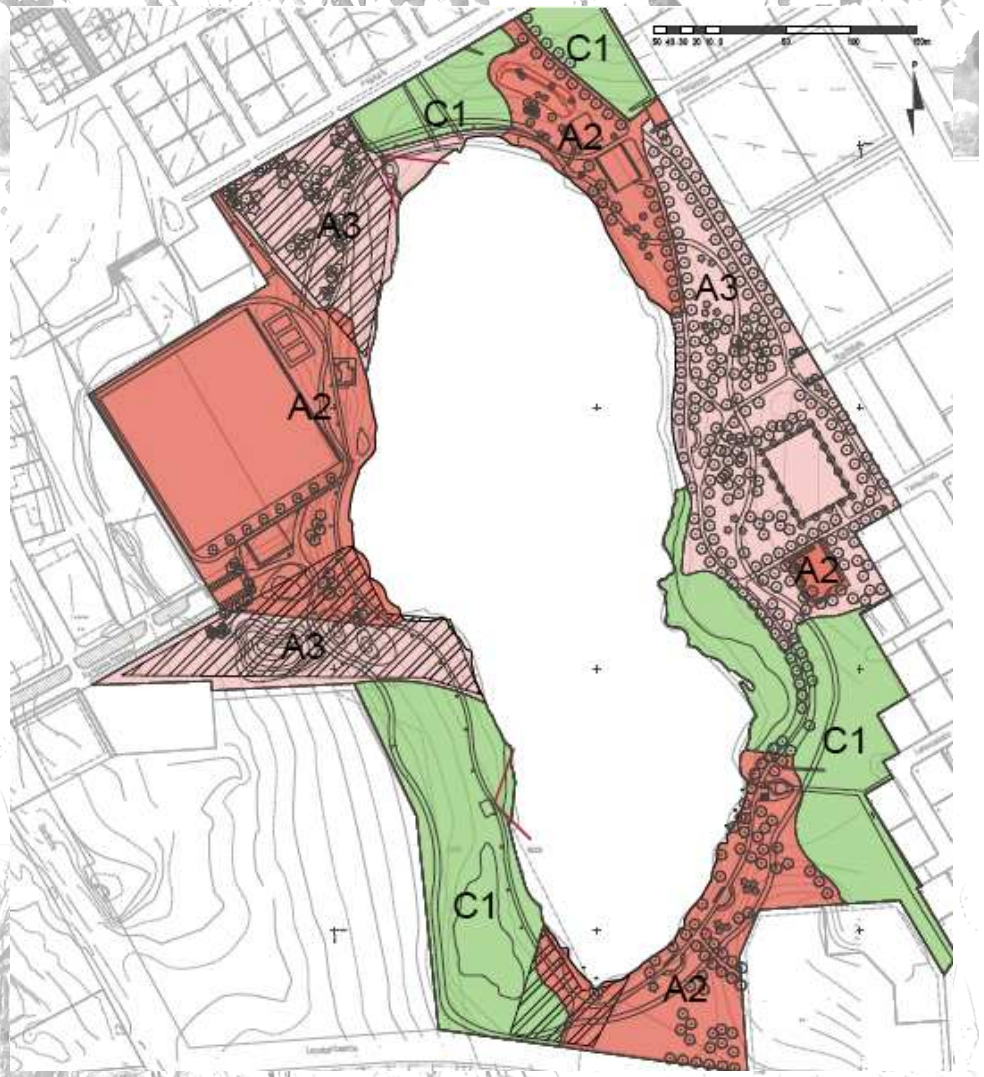
- A2 hoitoluokka 7,3ha
- A3 hoitoluokka 6,3ha
- C1 lähimetsiä 5,7 ha