

Kenia - perustietoja



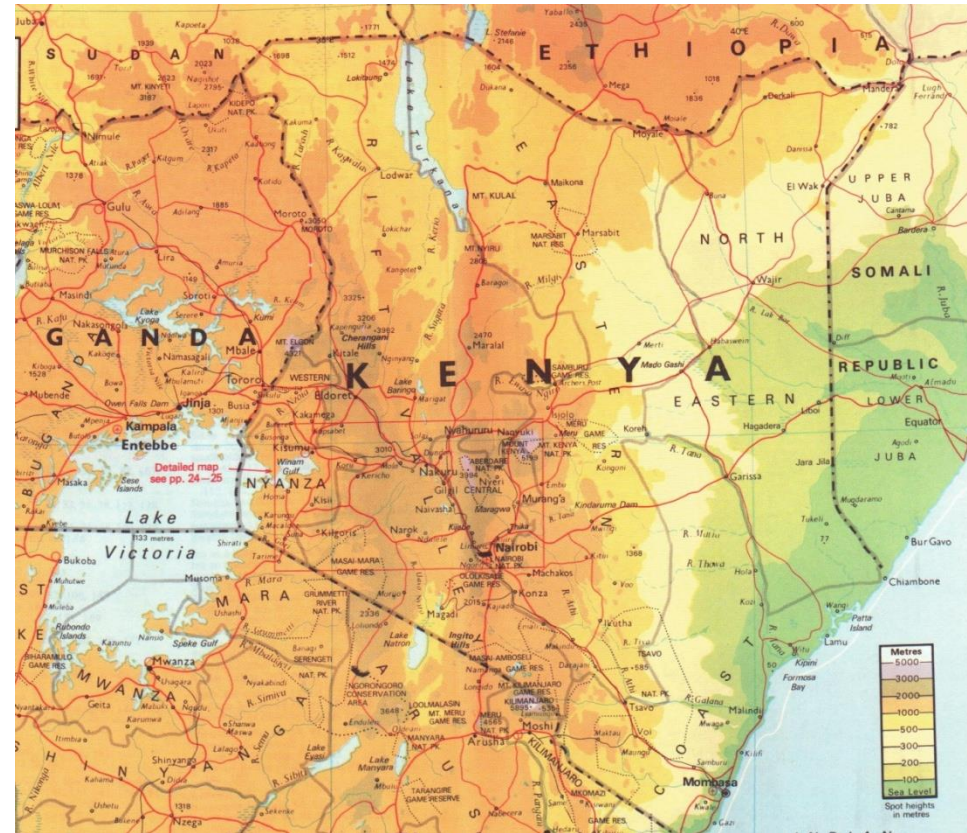
Sijainti


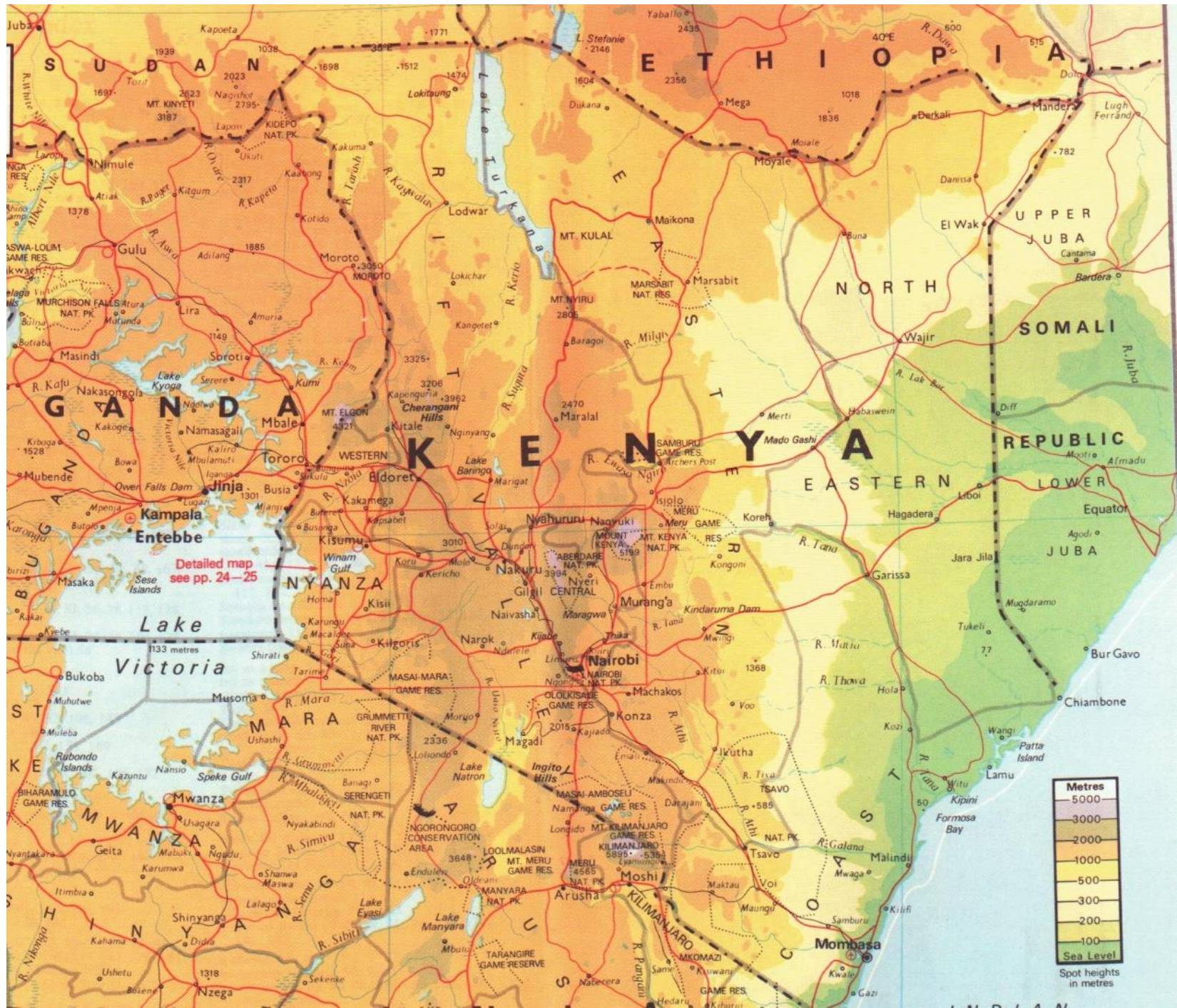


- Itä-Afrikassa
- Intian valtameren rannalla
- päiväntasaajalla: 5°N - 5°S , 34° - 42°E

Korkokuva ja vesistöt

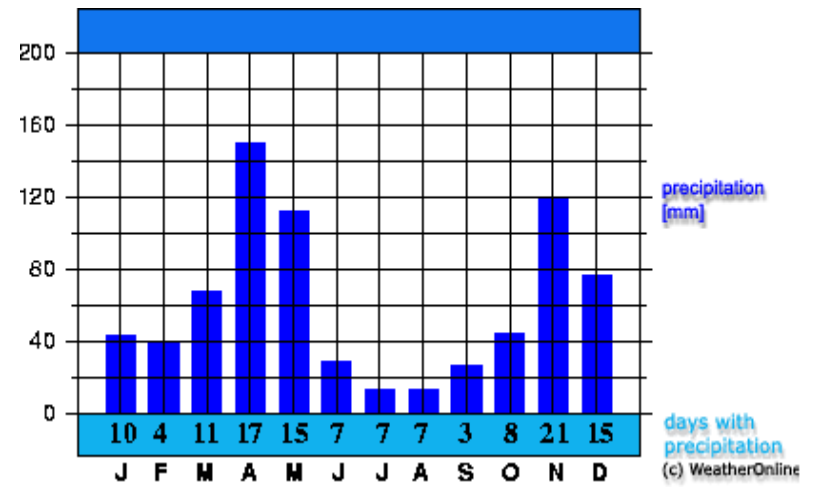
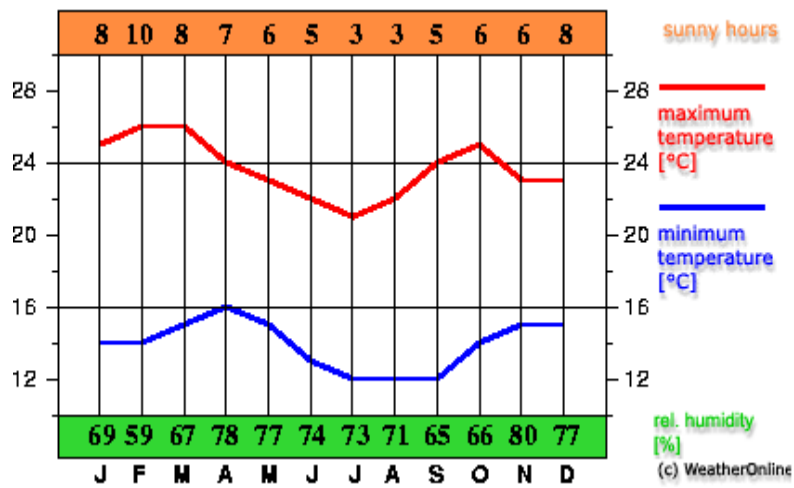
- alankoa (< 200m) idässä
- ylänköä (200m-1000m) ja vuoristoa (> 1000m) lännessä
- Mount Kenya (5200m)
- Itäinen hautavajoama
- Victoriajärvi
- Turkanajärvi
- Tanajoki
- Intian valtameren rannikko





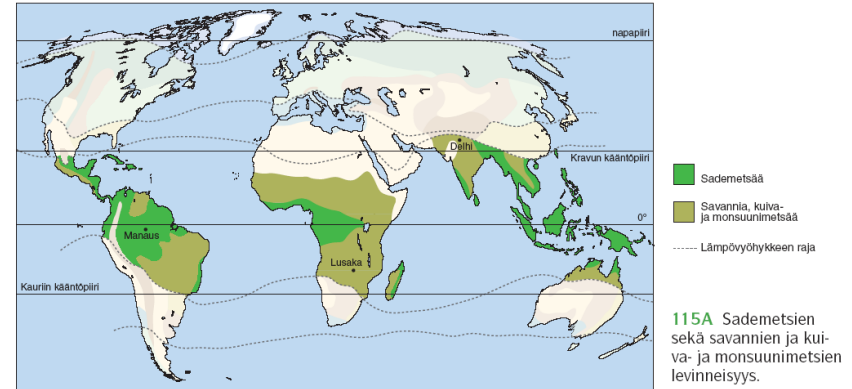
Ilmasto

- trooppinen lämpövyöhyke: savanni- ja aroilmasto
- rannikolla kuumaa ja kosteaa
- sisämaassa, ylänköalueilla lauhkeaa ja kuivempaa
- Nairobinkin ilmastodiagrammit:

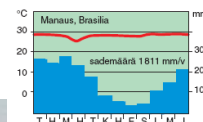


Savanni

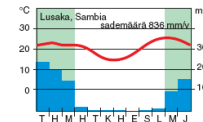
- Metsäsavanni
- Puusavanni, puistosavanni
- Pensassavanni,
- Ruohosavanni



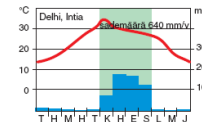
115A Sademetsien sekä savannien ja kuiva- ja monsuunimetsien levinneisyys.



115B Ilmastodiagrammi sademetsän alueelta. Vihreä kuva kasvukautta.



115C Ilmastodiagrammi savannin alueelta.



115D Ilmastodiagrammi monsuunimetsän alueelta.



Historiaa

- ihmisen esi-isien 2,6 milj. vuotta vanhoja fossiileja on löydetty Turkanajärveltä
- → afrikkalaista asutusta
- arabikauppiaita rannikolla 100-luvulta alkaen
- brittiläiseksi siirtomaaksi 1800-luvun lopulla
- itsenäistyi v.1963

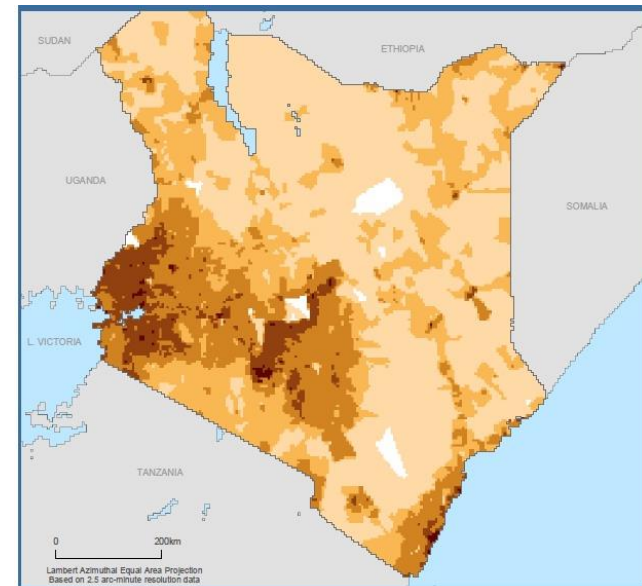
Kaupungit

- asukasluku: 45 milj.
- suurimmat kaupungit:
 - Nairobi (3 milj.)
 - Mombasa (700 000)
 - Nakuru (337 000)
 - Kisumu (270 000)
 - Eldoret (250 000)



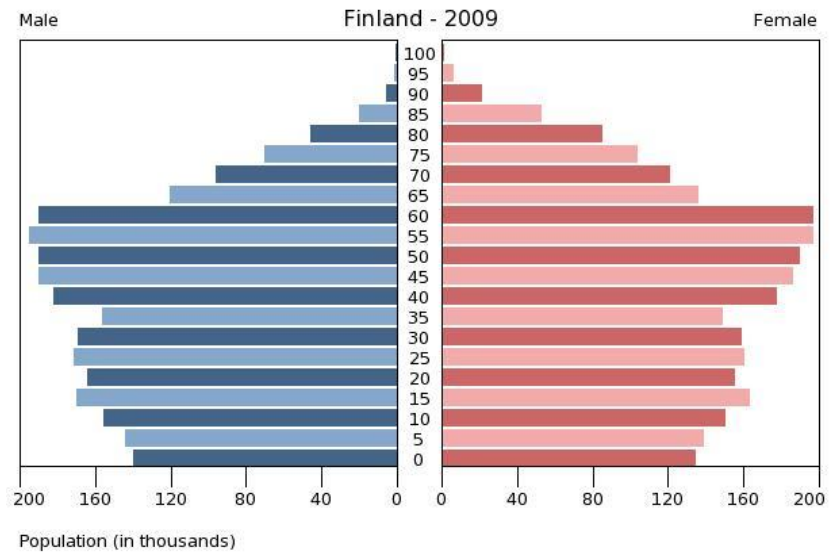
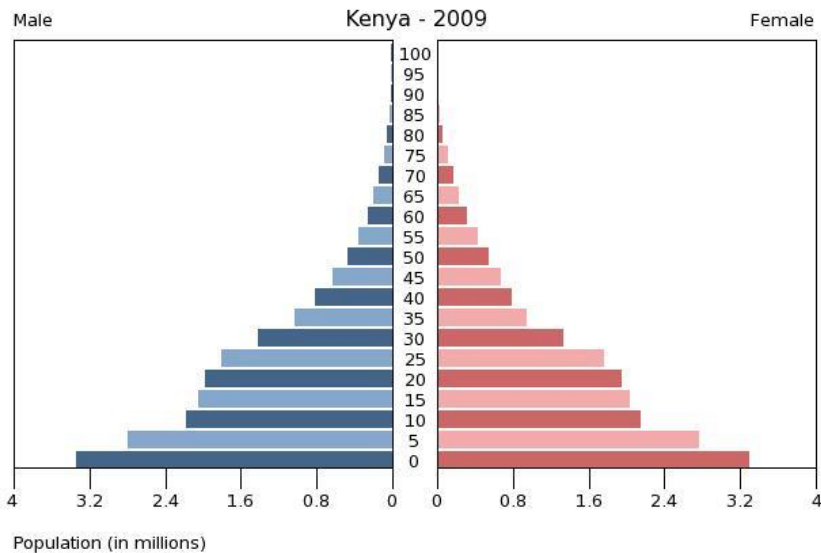
Väestö

- yli 70 etnistä ryhmää
- viisi suurinta:
 - kikujut
 - luot
 - luhyat
 - kambat
 - kalenjinit



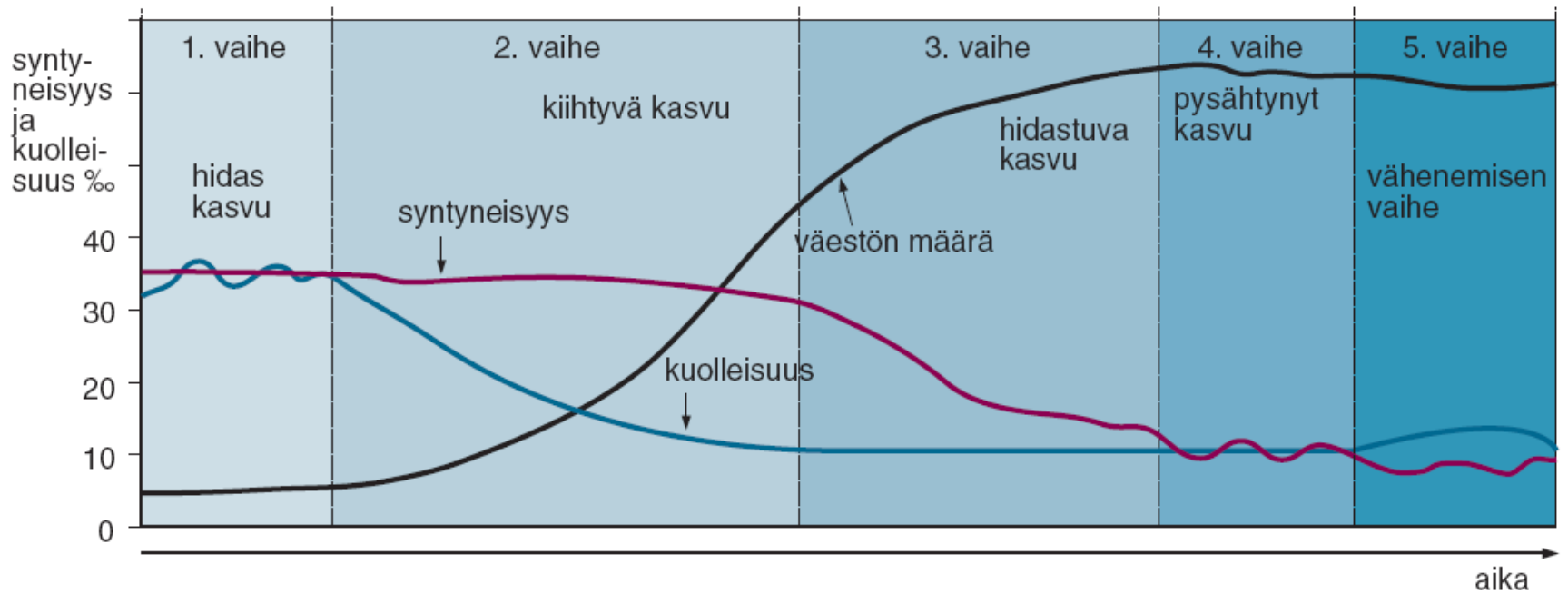
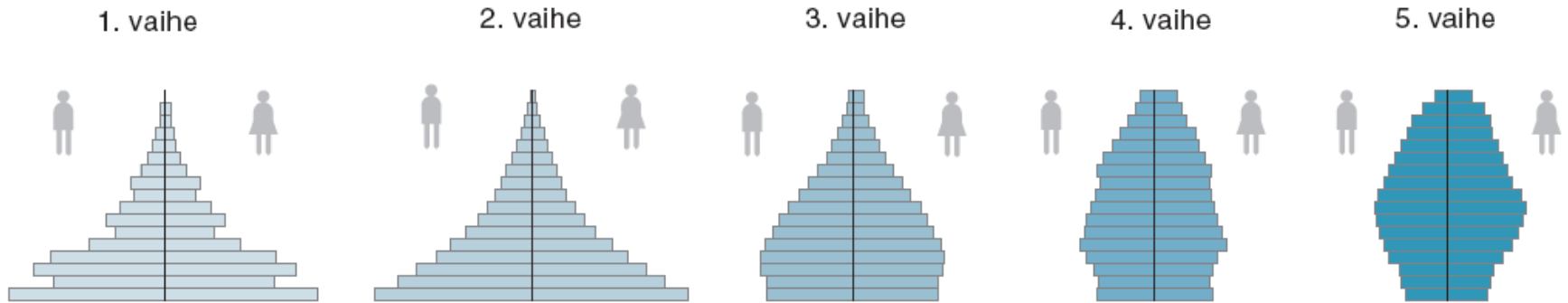
	Kenia	Suomi
pinta-ala		
asukasluku		
syntyvyys		/ 1000 as.
kuolleisuus		/ 1000 as.
imeväiskuolleisuus		/ 1000 as.
väestönkasvu		/v.
kaupungistumisaste		%
lukutaitoisia		%
odotettavissa oleva elinikä		
BKT		US\$/as.
HDI		
viralliset kielet		
elinkeinorakenne: alkutuotanto		
teollisuus		
palvelut		

Ikäräkenne



	alle 15v.	15-64v.	65v. -
Kenia:	41%	56%	3%
Suomi:	18%	67%	15%

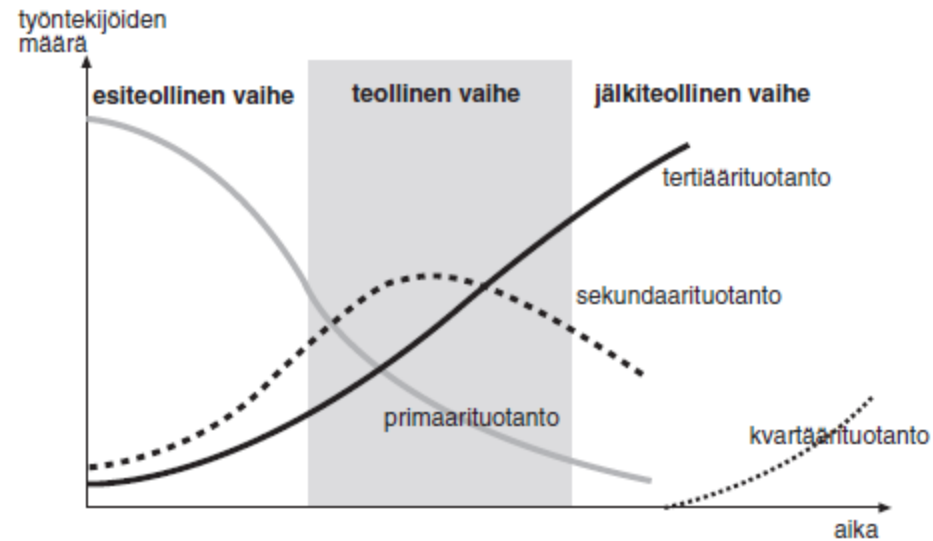
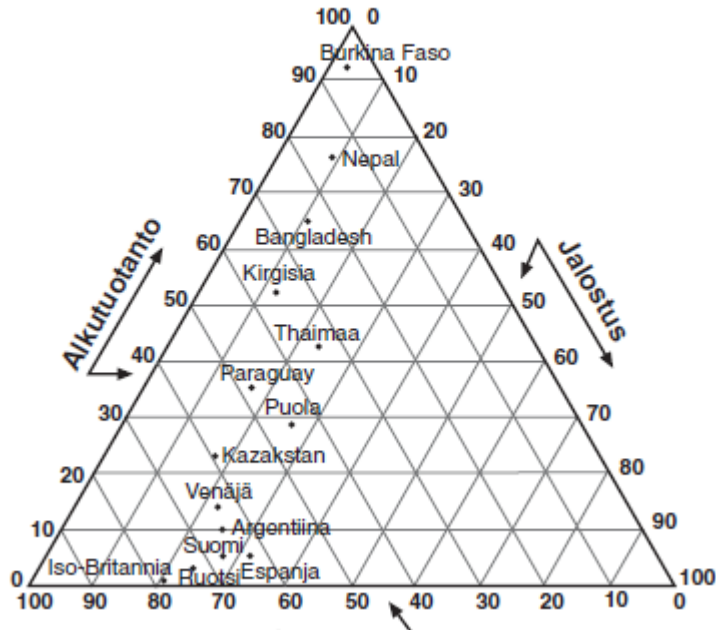
18A Väestöllisen muuntumisen malli ja eri vaiheiden tyypilliset ikäpyramidit.

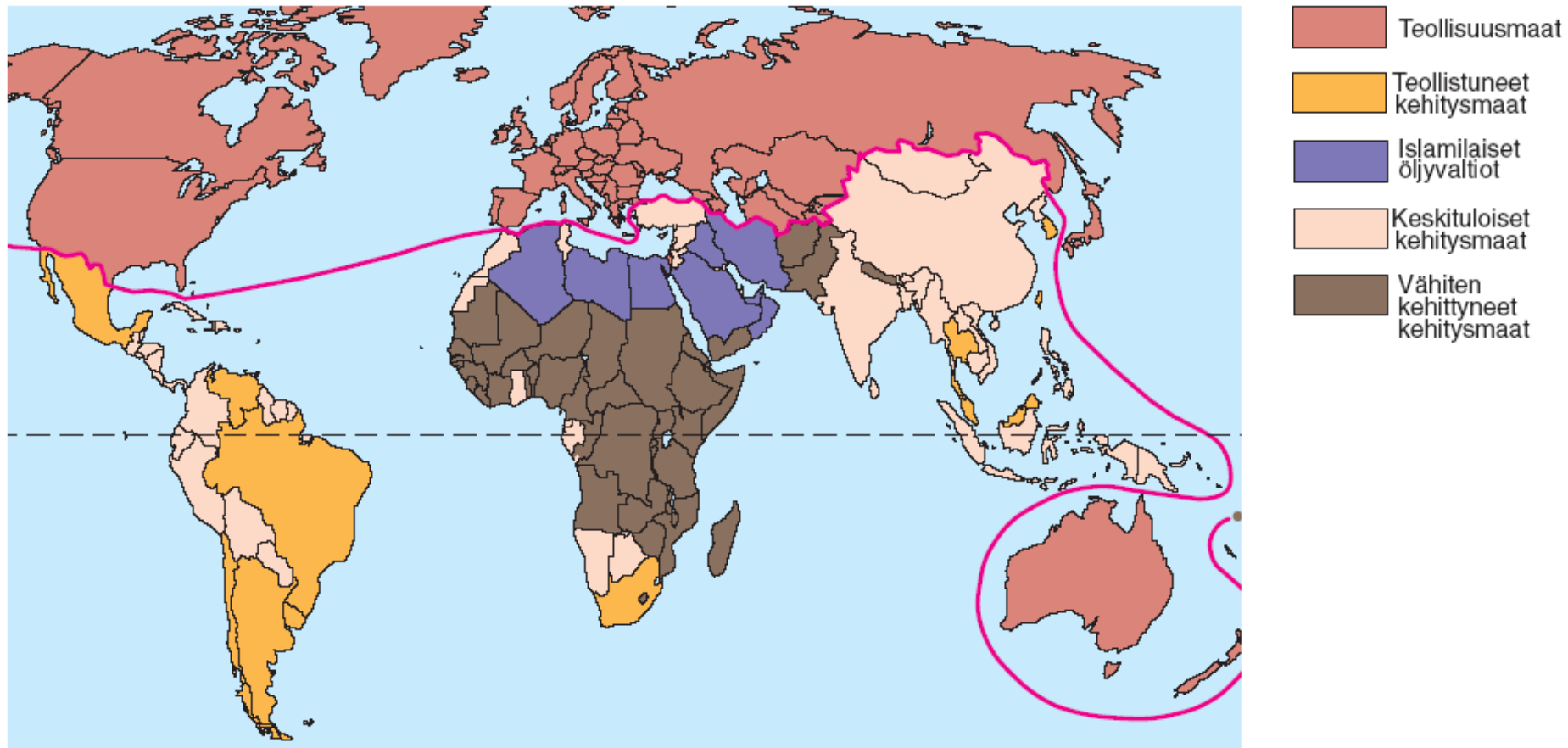


Elinkeinorakenne

- alkutuotanto 16% (Suomi: 3%)
- jalostus 65% (30%)
- palvelut 19% (67%)

Elinkeinorakenteen ja kehittyneisyyden välinen riippuvuus





6A Teollisuusmaat ja kehitysmaat ryhmiteltyinä niiden talouden ja hyvinvoinnin mukaisesti.